







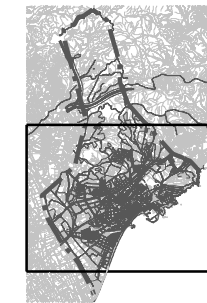


-  CAPTACIÓ
-  E.T.A.P.
-  DIPÒSIT AIGUA REGENERADA
-  DIPÒSIT
-  IMPULSIÓ
-  CANONADA ABASTAMENT IMPULSIÓ
-  CANONADA ABASTAMENT GRAVETAT
-  CANONADA ABASTAMENT IMPULSIÓ REGENERADA

Cartografia de base: Institut Cartogràfic de Catalunya



 AJUNTAMENT DE BLANES
 AVANÇ DE PLANEJAMENT

PLA D'ORDENACIÓ URBANÍSTICA MUNICIPAL
 febrer 2016

POUM
 Xarxes generals de serveis existents
i-11.1 Xarxa Abastament d'aigua
 Plànol d'informació escala: A1 1/8.000 - A3 1/16.000