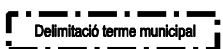





Cartografia de base: Institut Cartogràfic de Catalunya

-  Delimitació terme municipal
-  SÒL URBÀ
-  SÒL URBANITZABLE
-  SÒL NO URBANITZABLE



AVANÇ DE PLANEJAMENT

POUM

i-5 Règim del sòl

Plànol d'informació

PLA D'ORDENACIÓ URBANÍSTICA MUNICIPAL

febrer 2016

escala: A1 1/12.000 - A3 1/24.000